



Security Council

Distr.
GENERAL

S/25811/Add.1
24 May 1993

ORIGINAL: ENGLISH

LETTER DATED 21 MAY 1993 FROM THE SECRETARY-GENERAL ADDRESSED
TO THE PRESIDENT OF THE SECURITY COUNCIL

Addendum

Demarcation of the international boundary between
the Republic of Iraq and the State of Kuwait

(Map at the scale of 1:250,000)

Note: The toponomy on the map corresponds to the orthography found on most recent maps.



الامم المتحدة
UNITED NATIONS

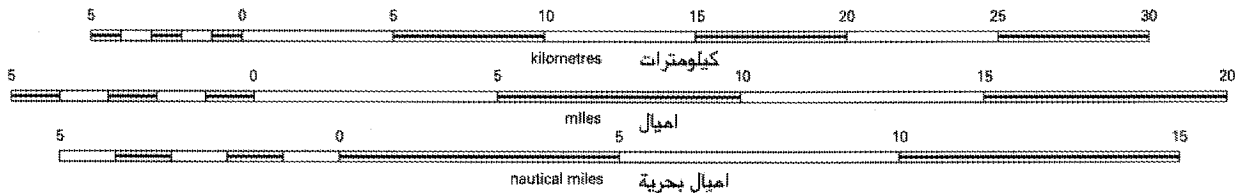
لجنة تخطيط الحدود بين العراق والكويت
IRAQ-KUWAIT BOUNDARY DEMARCATION COMMISSION

تخطيط الحدود الدولية بين جمهورية العراق و دولة الكويت

Demarcation of the International Boundary between the Republic of Iraq and the State of Kuwait

مقياس الرسم ١ : ٢٥٠٠٠٠

SCALE 1:250,000



المسقط المرنكاتوري المستعرض العالمي المنطقة الشبكية ٣٨، المبنية شرقاً
مرجع | سناد الحدود بين العراق والكويت لعام ١٩٦٣ الجسم الأعمليجي، النظام الجيويبيسي العالمي لعام ١٩٨٤

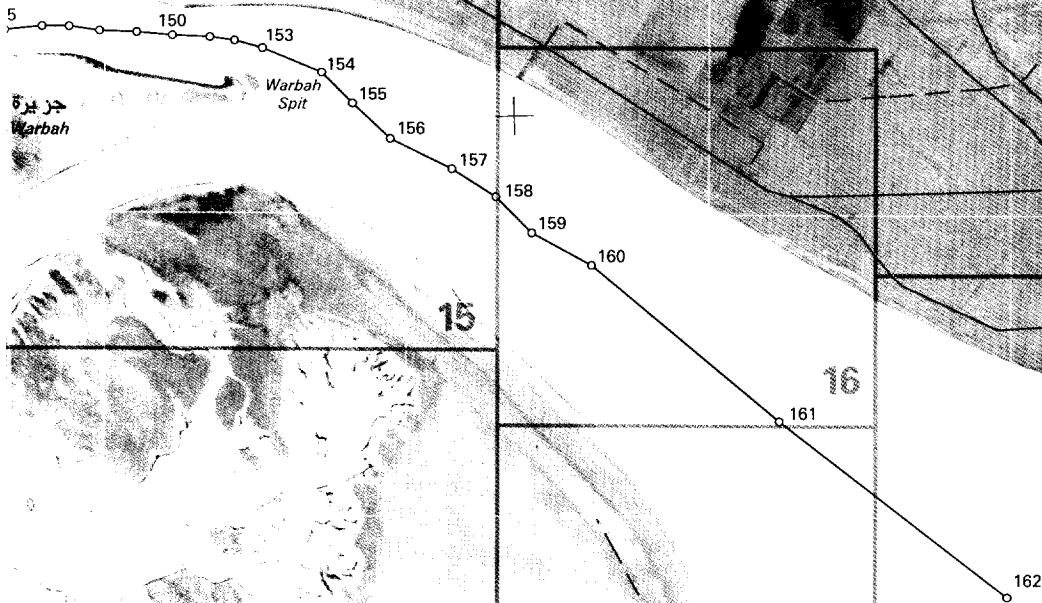
Universal Transverse Mercator projection, grid zone 38 extended eastward
Iraq-Kuwait Boundary Datum 1992, WGS 1984 ellipsoid

15'

30'

خسرو آباد
Khosrowābād

جمهورية إيران الإسلامية
ISLAMIC REPUBLIC
OF IRAN



15

16

18

رأس القيد
Ra's Al Qayed

جزيرة بوبيان
Jazirat Būbiyān

45'

المُفْرَش
AL MUFRASH

عَذْرَج صَفْوَان
جَبَل سَنَام
Jabal Sanām

81 82 83 84 85 86 87 88 89 90 91

العَبْدَلِي
AL 'ABDELĪ

الحَمَّار
AL HAMMĀR

الضَّخْبِيرِي
KHAIBRIYĀT

الصَّيْر
AŞ ŞEER

رَوْضَةُ خَرِيم
RAUDHAT KHRAIM

صَفْوَان
Safwān
Safwān
Airfield

12

القَعَقِيَّات
AL JA'JA' IYĀT

أُم قَصْر
Umm Qasr

أُم نِقَا
UMM NIQA

الرَّوْحَانِيَّات
AR RAUHĀNIYĀT

البَحِيث
AL BIḤĪTH

الصَّابِرِيَّة
AŞ ŠĀBRIYĀH

47° 00'

15'

30'



70

الرُّكْطَةُ الْجَنُوبِيَّة

AR RUKTAH AL JANU

الرِّتْقَةُ

AR RITQAH

10

جَرِيْشَان
JIRISHĀN

9

الْحَرَبِيْجَةُ
AL ḤARAJAH

88

مَخْزَم
MAKHZŪM

مَخْرُومَةُ الدَّ
MATI AṢ ṢAFĀH

8

141

شَقَّةُ الْهُوَيْمِيْلِيَّاهِ
SHIQQAT AL HUWAYMILYAH

أُمُّ الْمَدَافِعِ
UMM AL MADĀFAI

7

شَقَّةُ الصُّوْفِ
SHUWAYJAH

39

40

41

42

43

44

45

46

47

48

49

50

51

52

53

54

55

56

57

58

59

60

61

62

63

64

65

66

67

68

69

70

71

72

73

74

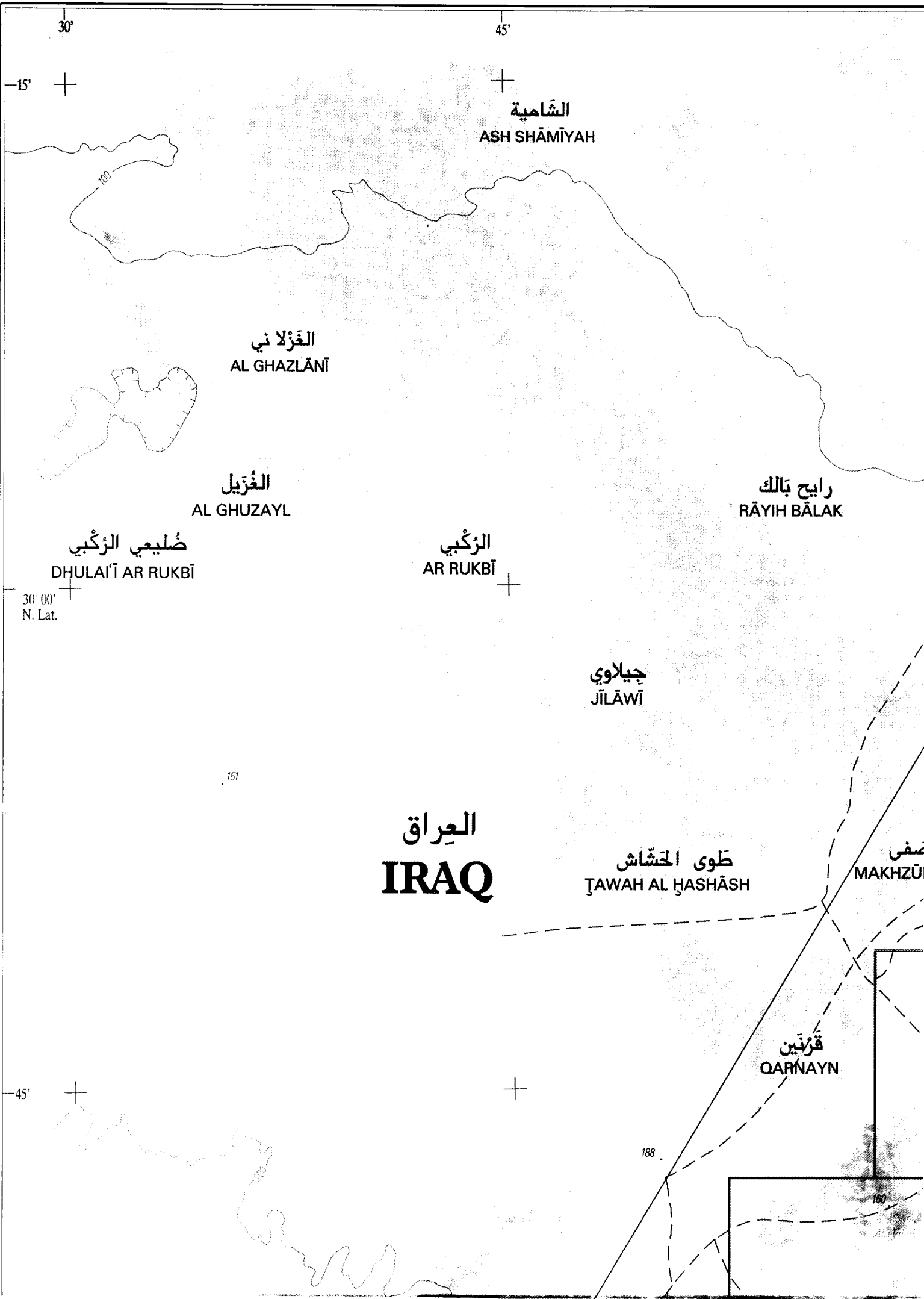
75

76

77

78

79



الشامية
ASH SHĀMĪYAH

الغزلائي
AL GHAZLĀNĪ

الغزير
AL GHUZAYL

ضليعي الركني
DHULAI'Ā AR RUKBĪ

الركبي
AR RUKBĪ

رايح بالك
RĀYIH BĀLAK

جبلوي
JĪLĀWĪ

العراق
IRAQ

طوى الحشاش
ṬAWAH AL ḤASHĀSH

مخزي
MAKHZŪ

قرنين
QARNAYN

30° 00'
N. Lat.

151

188

160

30°
15'

45°

45°

SHIQQAT AD
6

الْكُوَيْت

KUWAIT

جَالِ الْبِيحِ
JAL AL LIYAH

رَكْسَةَ
REKSAH

219

+

200

كُرَاعِ الْمَرُو
KRĀ AL MARU

الأبْر
braq

بِنِ السَّالِمِ
بِنِة
'Ali As S
Air B

الْمَيْتِيَاهُ
MITYĀHAH

187

السَّادَةُ
AS SĀDDAH

+

الدِّبْدِيْبَةُ
AD DIBDIBAH

203

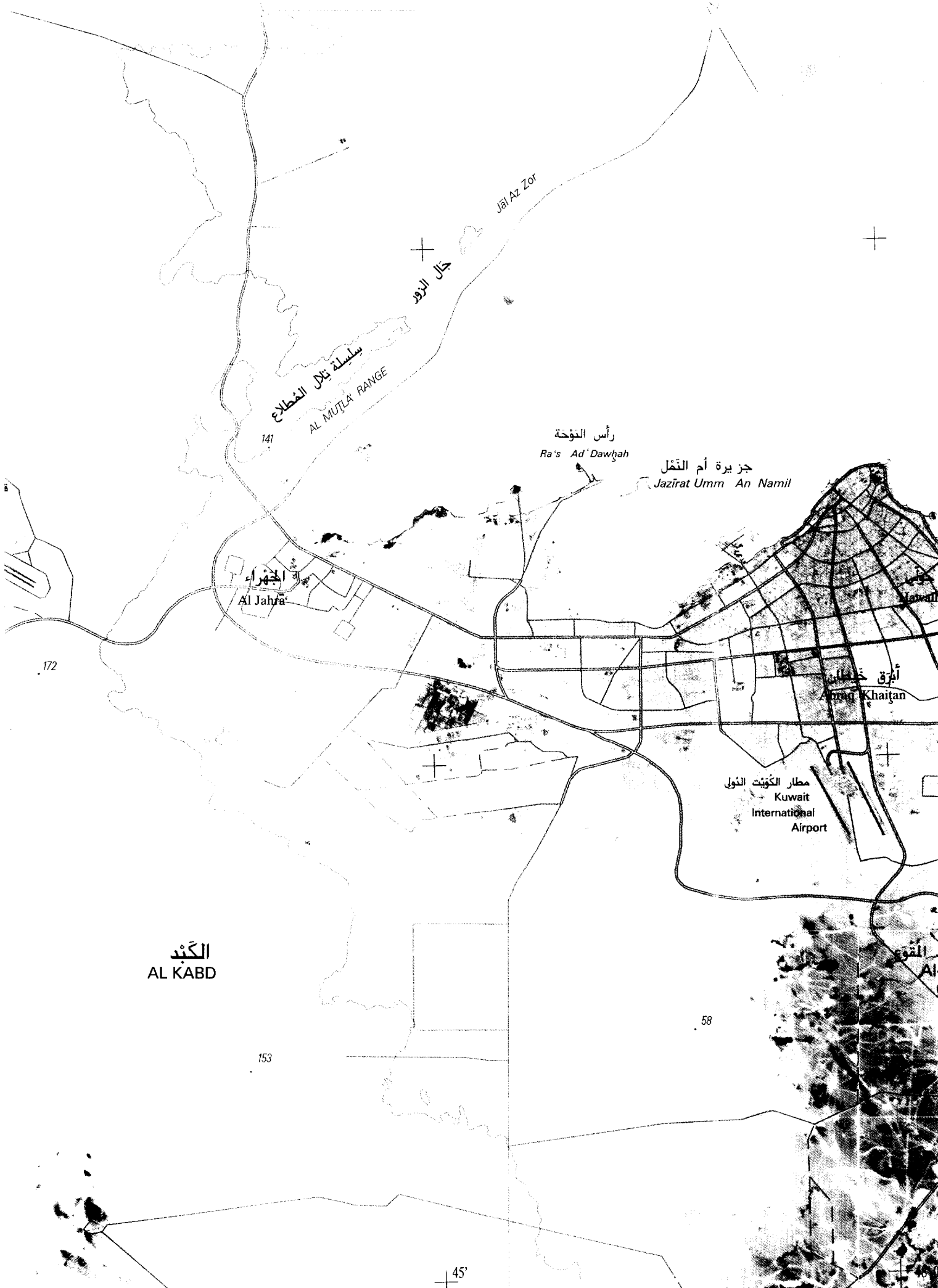
الشِّقْ
ASH SHIQQ

232

220

E.Long.
47° 00'

15'



Jal Az Zor

جبال البور

سلسلة تلال المطلاع
AL MUTLA RANGE

141

رأس النوخة
Ra's Ad'Dawhah

جزيرة أم النمل
Jazirat Umm An Namil

الجفراء
Al Jahra

الكويت
Kuwait

أبرق خيطان
Abrag Khaitan

مطار الكويت الدولي
Kuwait International Airport

الكبد
AL KABD

القوة
AI-M
OI

172

153

58

45°

أَشْ شُبِيَاھ

رأس البرشة
Ra's Al Barshah

رأس الضبية
Ra's Aş Şubiyah

جزيرة مسكان
Jazirat Miskān

الزور
Az Zor

جزيرة فيلكا
Jazirat Failaka

جزيرة عوْهة
Jazirat Auhah

الكويت
Kuwait

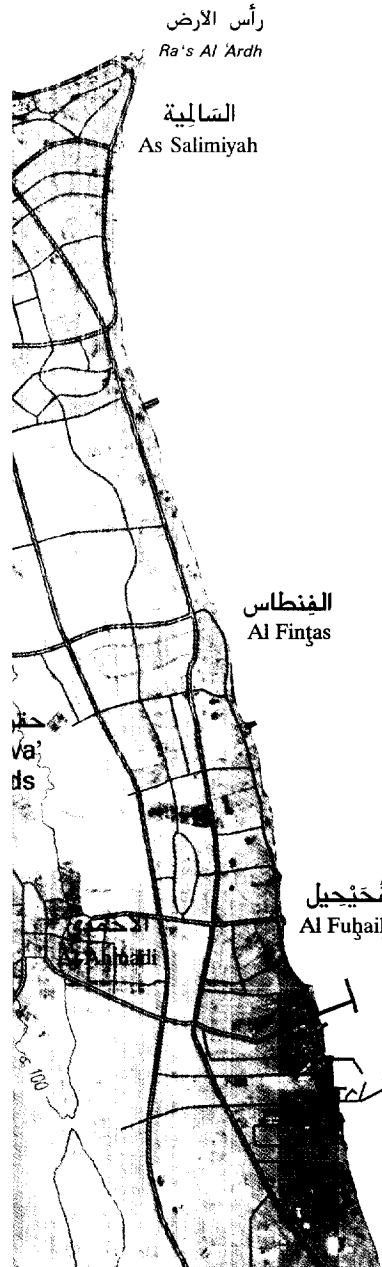
رأس الارض
Ra's Al 'Ardh

السالمية
As Salimiyah

الفينتاس
Al Fintās

المُخَيَّل
Al Fuḥaiḥil

جزيرة كُتْر
Jazirat Kubbar



15'

32

33

30'

29°

